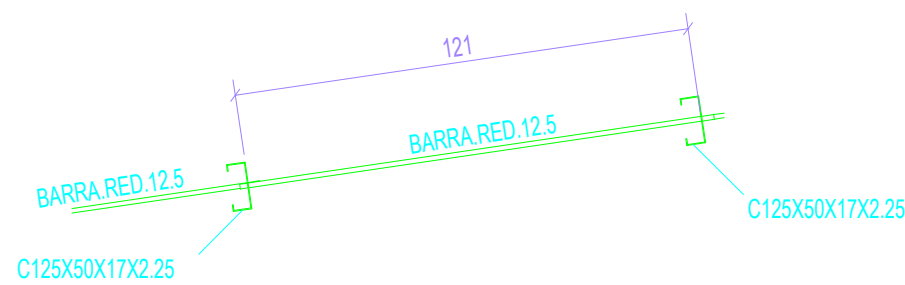
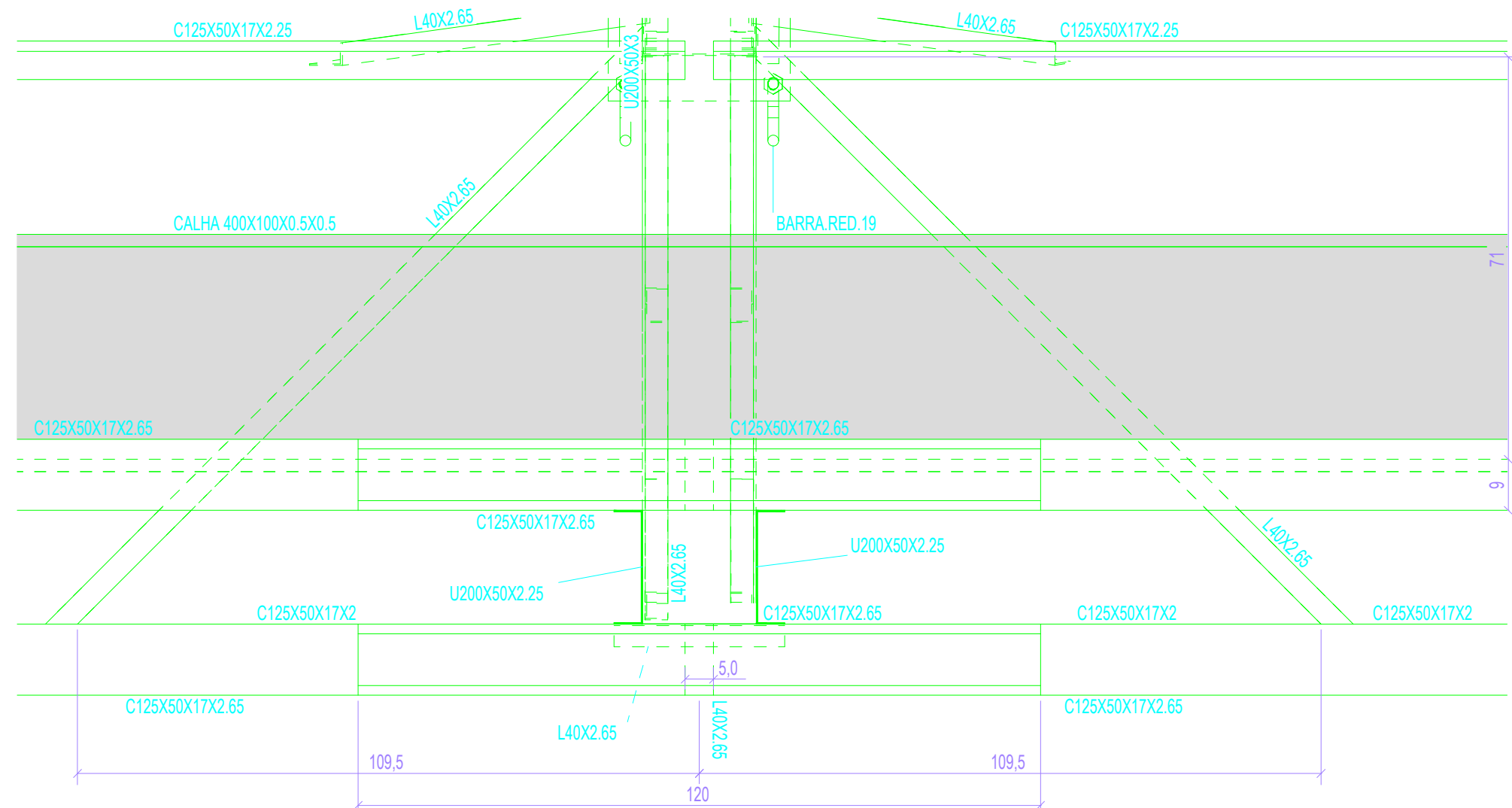


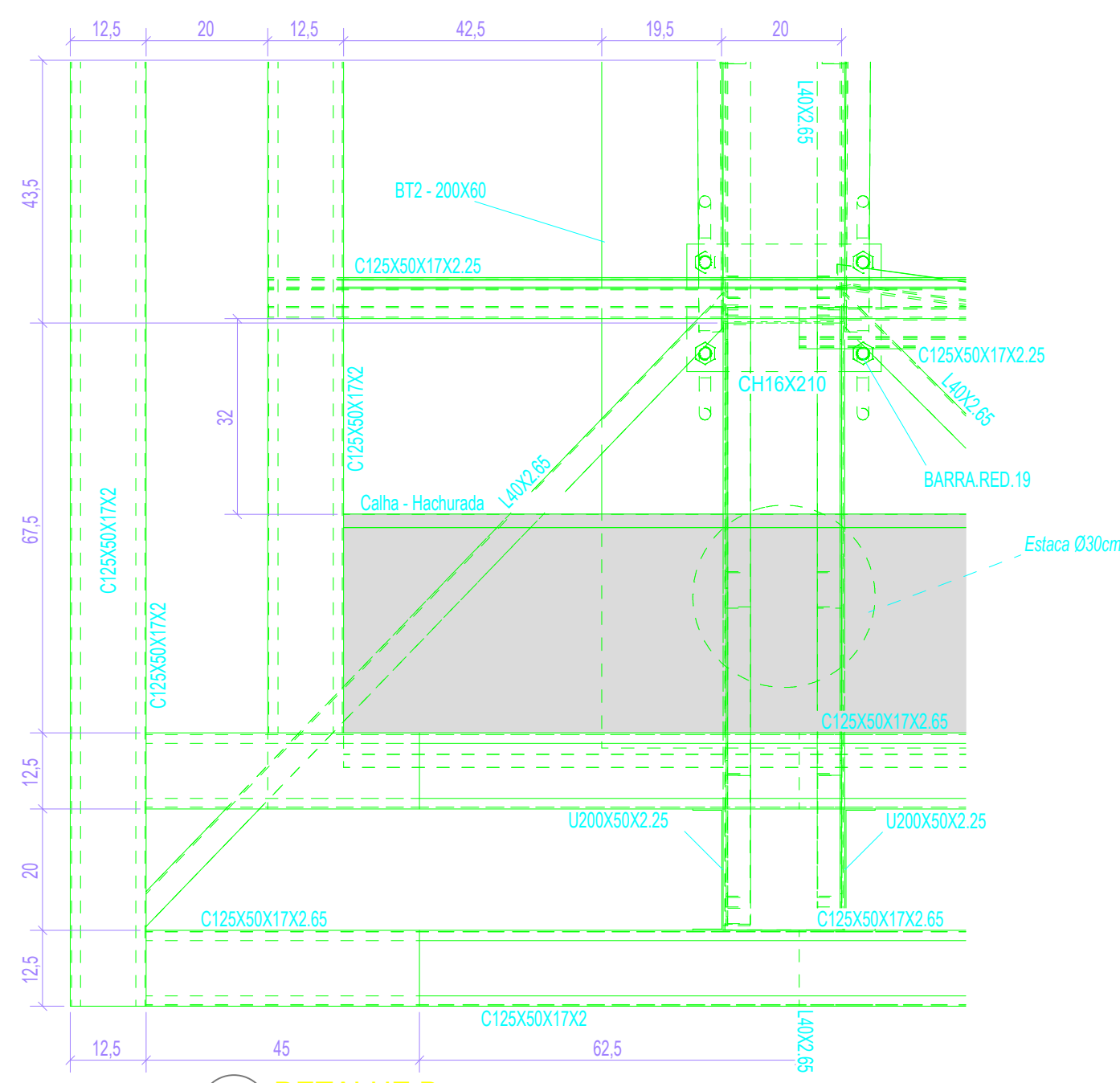
1 PLANTA DA COBERTURA  
ESCALA 1/75



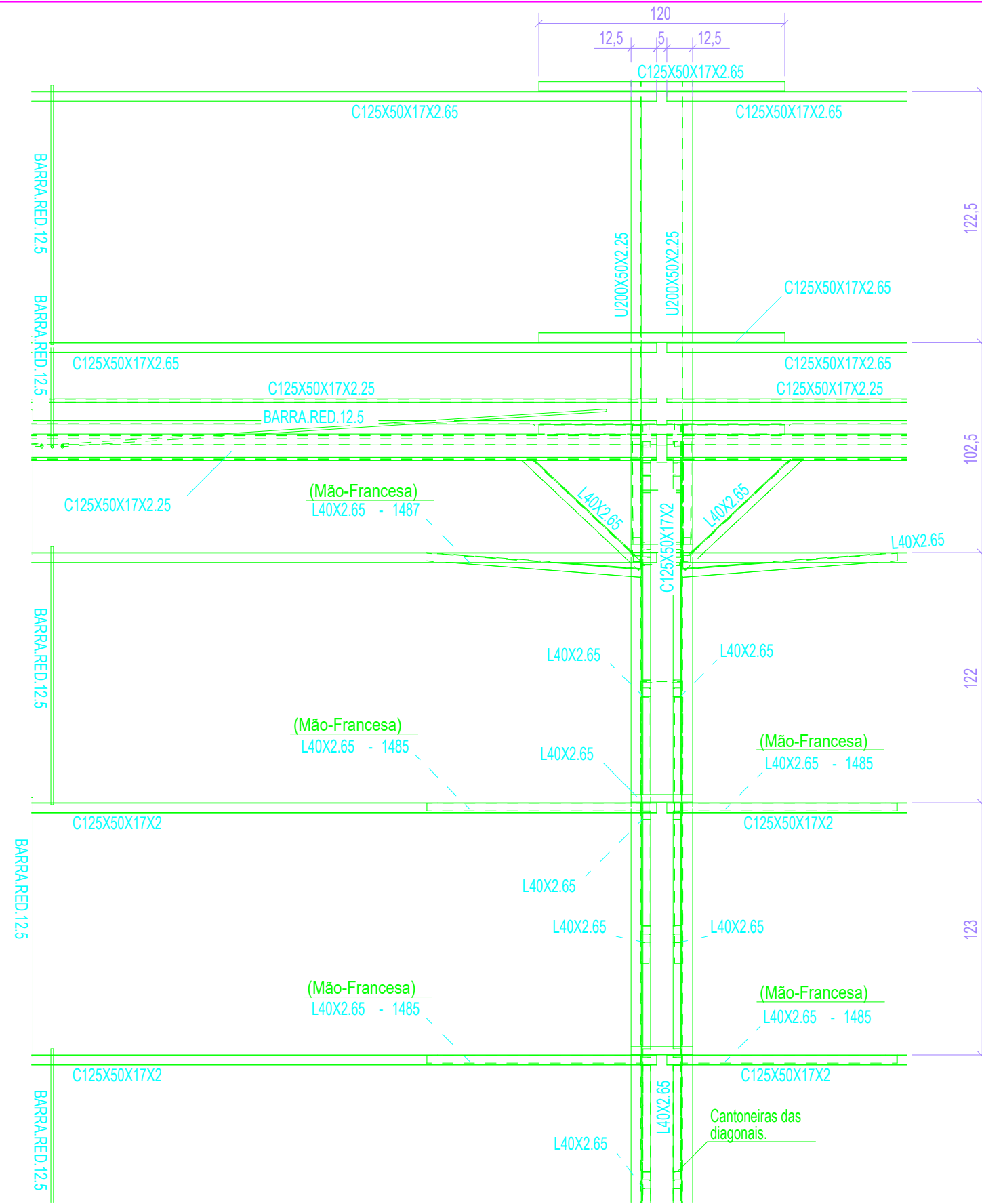
2 CORTE DD  
ESCALA 1/20



3 DETALHE A  
ESCALA 1/10



4 DETALHE B  
ESCALA 1/10



5 CORTE CC  
ESCALA 1/25

#### CONTROLE DE REVISÕES

Nº	DATA	DESCRIÇÃO
1	27/10/2025	APROVAÇÃO: Secretaria de Planejamento do Município de Firminópolis Engenheiro Civil Juliana Louzeiro de Almeida CREA 1018580441/D-GO

## PROJETO ESTRUTURAL

Endereço: VILA ARAÚJO, RUA 13 COM A RUA 15

Proprietário: Prefeitura Municipal de Firminópolis-GO CNPJ: 02.321.917/0001-13

Autor do projeto  
Responsável Técnico: ENGENHEIRA CIVIL - LORENA FÁTIMA SILVA - CREA-25178/D-GO

### COBERTURA DA QUADRA



CONTEUDO:	DESCRIÇÃO DOS PAVTOS:	TÉRREO
PROJETO ESTRUTURAL PLANTA DA COBERTURA CORTES DETALHES	ÁREA ÚTIL CONSTRUIDA: 777,51m² ÁREA PERMEÁVEL: - ARQUIVO:	FOLHA: (841x594) DESENHO: 3/7 27/10/2025